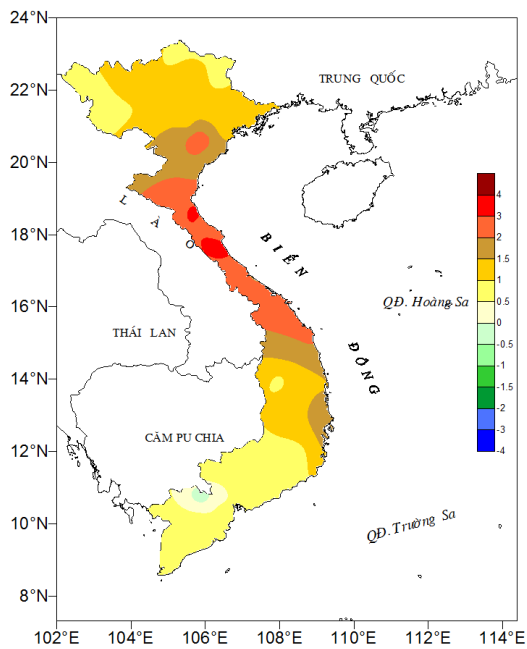


Số: 26 /KH1T-DBQG

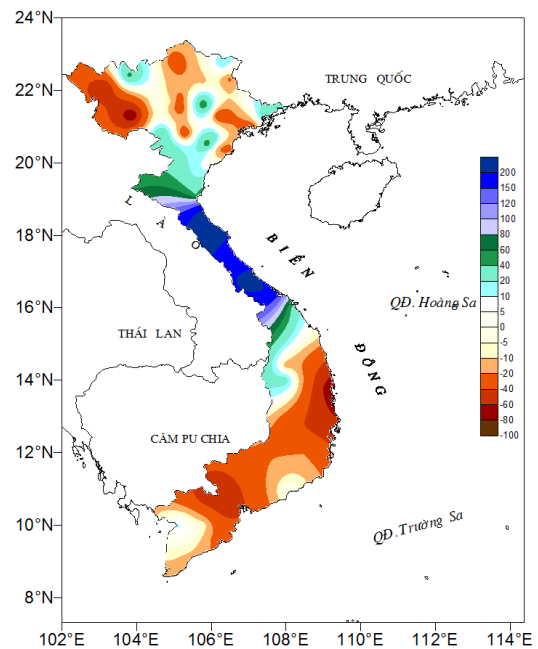
Hà Nội, ngày 11 tháng 9 năm 2019

NHẬN ĐỊNH XU THẾ THỜI TIẾT TỪ NGÀY 11 THÁNG 9 ĐẾN NGÀY 10 THÁNG 10 NĂM 2019 CÁC KHU VỰC TRÊN PHẠM VI CẢ NƯỚC

1. BẢN ĐỒ TỔNG KẾT CHUẨN SAI NHIỆT ĐỘ, LƯỢNG MƯA TỪ NGÀY 11/8-10/9/2019



Chuẩn sai nhiệt độ trung bình từ ngày 11/8 đến ngày 10/9/2019

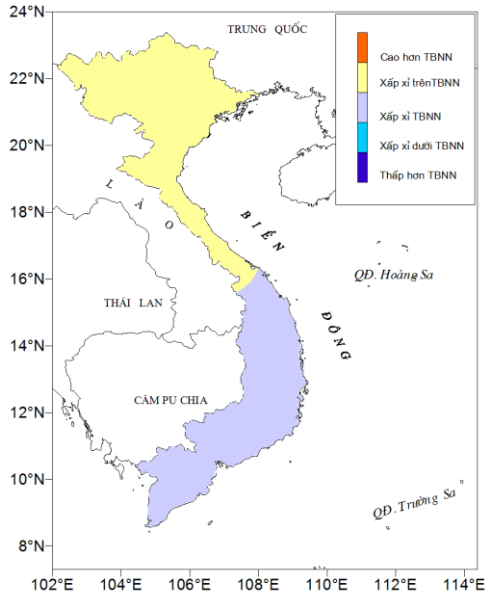


Tỷ chuẩn lượng mưa từ ngày 11/8 đến ngày 10/9/2019

Chuẩn sai nhiệt độ: 11/8-10/9/2019

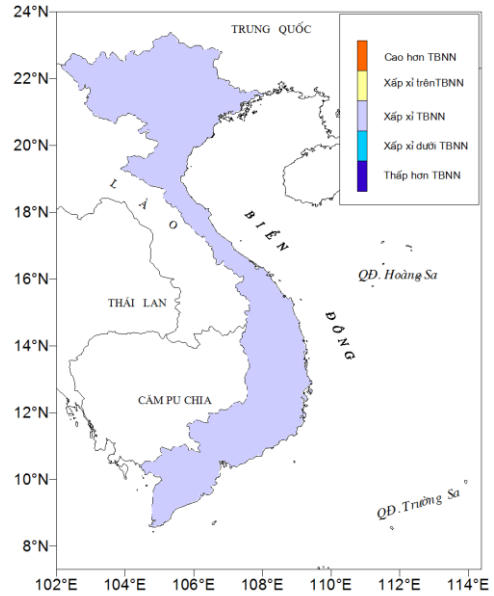
Chuẩn sai lượng mưa: 11/8-10/9/2019

2. DỰ BÁO XU THẾ NHIỆT ĐỘ TRUNG BÌNH TỪ NGÀY 11/9-10/10/2019



Dự báo xu thế nhiệt độ từ 11/9-20/9/2019

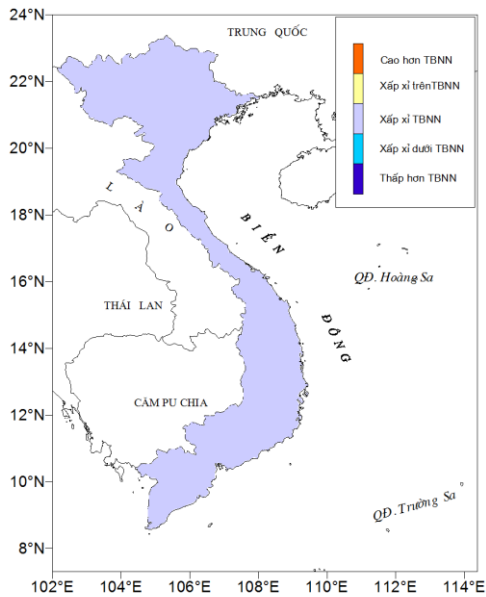
LRMFG
 Copyright (C) by Long Range for Meteorological Forecasting Group (LRMFG), NCHMF
 Địa chỉ: số 8, Phố Đài Lãng, Hà Nội



Dự báo xu thế nhiệt độ từ 21/9-30/9/2019

LRMFG
 Copyright (C) by Long Range for Meteorological Forecasting Group (LRMFG), NCHMF
 Địa chỉ: số 8, Phố Đài Lãng, Hà Nội

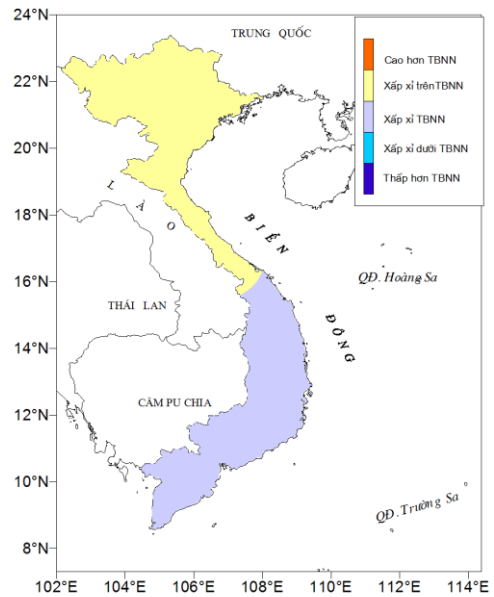
Tuần 1: 11-20/9/2019



Dự báo xu thế nhiệt độ từ 01-10/10/2019

LRMFG
 Copyright (C) by Long Range for Meteorological Forecasting Group (LRMFG), NCHMF
 Địa chỉ: số 8, Phố Đài Lãng, Hà Nội

Tuần 2: 21-30/9/2019



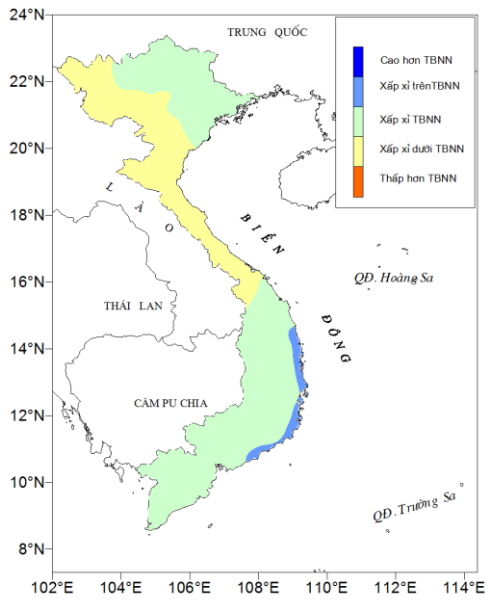
Dự báo xu thế nhiệt độ từ ngày 11/9-10/10/2019

LRMFG
 Copyright (C) by Long Range for Meteorological Forecasting Group (LRMFG), NCHMF
 Địa chỉ: số 8, Phố Đài Lãng, Hà Nội

Tuần 3 : 01-10/10/2019

11/9-10/10/2019

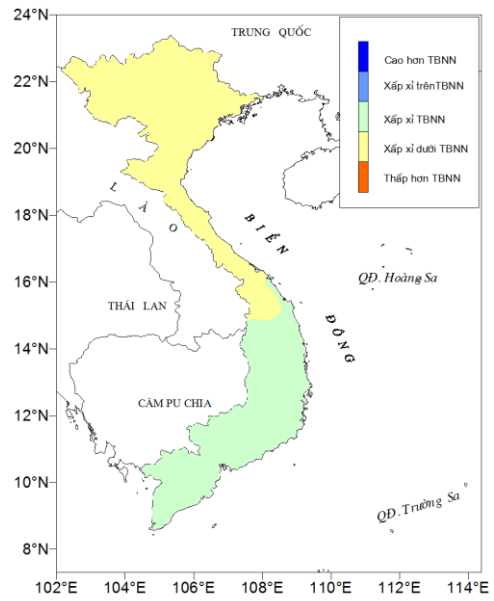
3. DỰ BÁO XU THẾ LƯỢNG MƯA TỪ NGÀY 11/9-10/10/2019



Dự báo xu thế lượng mưa từ 11-20/9/2019



Copyright (C) by Long Range for Meteorological Forecasting Group (LRMFG), NCHMF
Địa chỉ: số 8, Phố Đài Lãng, Hà Nội

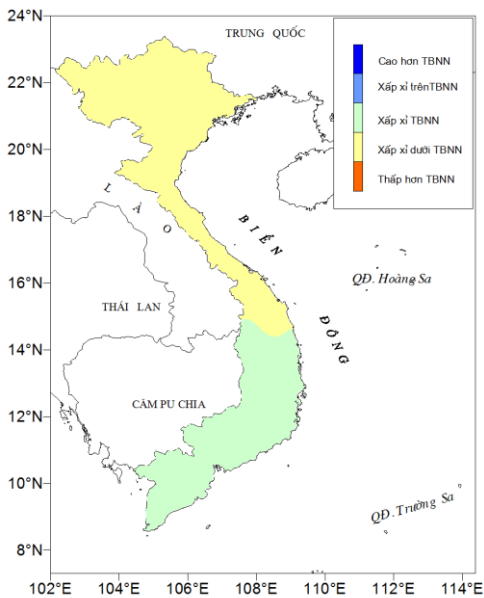


Dự báo xu thế lượng mưa từ 21-30/9/2019



Copyright (C) by Long Range for Meteorological Forecasting Group (LRMFG), NCHMF
Địa chỉ: số 8, Phố Đài Lãng, Hà Nội

Tuần 1: 11-20/9/2019

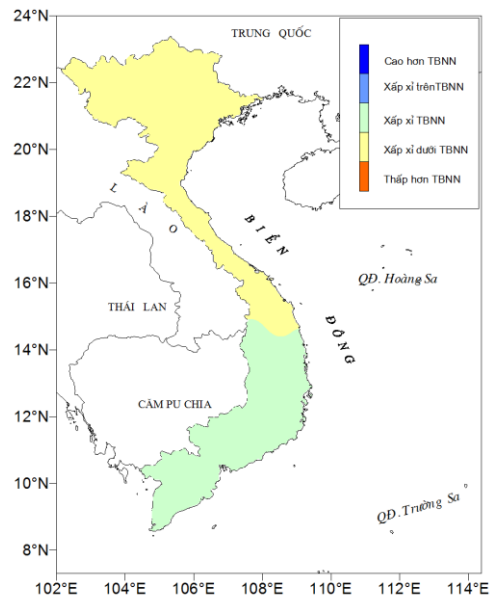


Dự báo xu thế lượng mưa từ 01-10/10/2019



Copyright (C) by Long Range for Meteorological Forecasting Group (LRMFG), NCHMF
Địa chỉ: số 8, Phố Đài Lãng, Hà Nội

Tuần 2: 21-30/9/2019



Dự báo xu thế lượng mưa từ 11/9-10/10/2019



Copyright (C) by Long Range for Meteorological Forecasting Group (LRMFG), NCHMF
Địa chỉ: số 8, Phố Đài Lãng, Hà Nội

Tuần 3 : 01-10/10/2019

11/9-10/10/2019

4. NHẬN ĐỊNH XU THẾ THỜI TIẾT ĐẶC BIỆT TRONG THÁNG

Trong 10 ngày đầu của thời kỳ dự báo, MJO hoạt động ở khu vực phía Nam của Biển Đông sau đó di chuyển đến Tây Bắc Thái Bình Dương (pha 5-6).

Dự báo: Từ khoảng ngày 12-20/9, do tác động của dải hội tụ nhiệt đới (ITCZ) đi qua khu vực Trung Bộ và gió mùa Tây Nam hoạt động với cường độ mạnh, kết hợp với hoạt động của MJO nên khu vực Tây Nguyên và Nam Bộ có mưa vừa, có nơi mưa to đến rất to và dông; riêng khu vực Nam Trung Bộ có mưa, có nơi có mưa vừa, mưa to và dông. Sau đó ITCZ qua khu vực Trung Bộ hoạt động yếu dần.

Trong thời kỳ dự báo có khả năng xuất hiện từ 1-2 xoáy thuận nhiệt đới trên khu vực Biển Đông. Không khí lạnh có khả năng hoạt động trong khoảng nửa cuối tháng 9.

Trong cả thời kỳ dự báo, tổng lượng mưa (TLM) tại khu vực Bắc Bộ, Bắc và Trung Trung Bộ có khả năng thấp hơn từ 10-35% so với trung bình nhiều năm (TBNN), khu vực Nam Trung Bộ, Tây Nguyên và Nam Bộ ở mức xấp xỉ so với TBNN. Nhiệt độ tại khu vực Bắc Bộ và các tỉnh từ Thanh Hóa đến Thừa Thiên Huế phổ biến cao hơn so với TBNN từ 0,5-1,0°C, các khu vực khác xấp xỉ so với TBNN.

5. DỰ BÁO NHIỆT ĐỘ TRUNG BÌNH VÀ LƯỢNG MƯA TỪ 11/9 ĐẾN 10/10/2019 TẠI MỘT SỐ ĐỊA ĐIỂM ĐẶC TRƯNG TRÊN PHẠM VI TOÀN QUỐC

STT	Nhiệt độ Địa điểm	Thời kỳ từ 11-20/9		Thời kỳ từ 21-30/9		Thời kỳ từ 01-10/10		Thời kỳ từ 11/09-10/10	
		TBNN	DB	TBNN	DB	TBNN	DB	TBNN	DB
1	Sơn La	24.1	24.0-25.0	23.4	23.0-24.0	22.8	22.5-23.5	23.4	23.0-24.0
2	Hà Nội	28.0	28.0-29.0	27.4	27.0-28.0	26.5	26.0-27.0	27.3	27.0-28.0
3	Hải Phòng	27.1	27.0-28.0	26.4	26.0-27.0	25.7	25.5-26.5	26.4	26.5-27.5
4	Thanh Hóa	27.3	27.5-28.5	26.6	26.0-27.0	25.8	26.0-27.0	26.6	26.5-27.5
5	Vinh	27.2	27.5-28.5	26.5	26.0-27.0	25.6	25.5-26.5	26.4	26.5-27.5
6	Huế	27.0	27.5-28.5	26.4	26.0-27.0	25.8	26.0-27.0	26.4	26.5-27.5
7	Đà Nẵng	27.5	27.5-28.5	27.0	26.5-27.5	26.4	26.5-27.5	27.0	27.0-28.0
8	Nha Trang	27.8	27.5-28.5	27.5	27.0-28.0	27.1	26.5-27.5	27.5	27.0-28.0

9	Buôn Ma Thuột	24.0	23.5-24.5	24.0	23.5-24.5	23.9	23.5-24.5	24.0	23.5-24.5
10	Châu Đốc	27.5	27.5-28.5	27.6	27.0-28.0	27.5	27.0-28.0	27.5	27.5-28.5

STT	Lượng mưa Địa điểm	Thời kỳ từ 11-20/9		Thời kỳ từ 21-31/9		Thời kỳ từ 01-10/10		Thời kỳ từ 11-10/10	
		TBNN	DB	TBNN	DB	TBNN	DB	TBNN	DB
1	Sơn La	34	10-30	37	20-30	35	10-30	106	60-90
2	Hà Nội	65	50-80	53	20-40	49	20-40	167	120-150
3	Hải Phòng	59	40-70	73	40-60	40	10-35	171	120-150
4	Thanh Hóa	127	70-100	105	70-90	122	80-100	354	230-300
5	Vinh	137	80-110	125	80-100	204	140-170	466	300-400
6	Huế	133	80-110	151	120-180	264	180-220	548	350-470
7	Đà Nẵng	105	80-120	130	100-150	224	150-190	459	300-390
8	Nha Trang	68	100-170	78	60 - 90	81	60-90	227	180-280
9	Buôn Ma Thuột	117	90-140	92	70-110	95	70-110	304	240-360
10	Châu Đốc	59	40-70	57	40-70	87	70-100	203	160-240

Ghi chú: DB là giá trị dự báo

Dao động Madden-Julian là một dao động nội mùa trong khu vực nhiệt đới (Madden-Julian Oscillation-được viết tắt là MJO).

Bản tin nhận định xu thế thời tiết tháng tiếp theo được phát hành vào ngày 21/9/2019.

Điện thoại liên hệ: 84-24-32673199 - số máy lẻ 704

Dự báo viên: Trần Ngọc Vân
Duyệt tin: Nguyễn Văn Hưởng

PHÒNG DỰ BÁO KHÍ HẬU